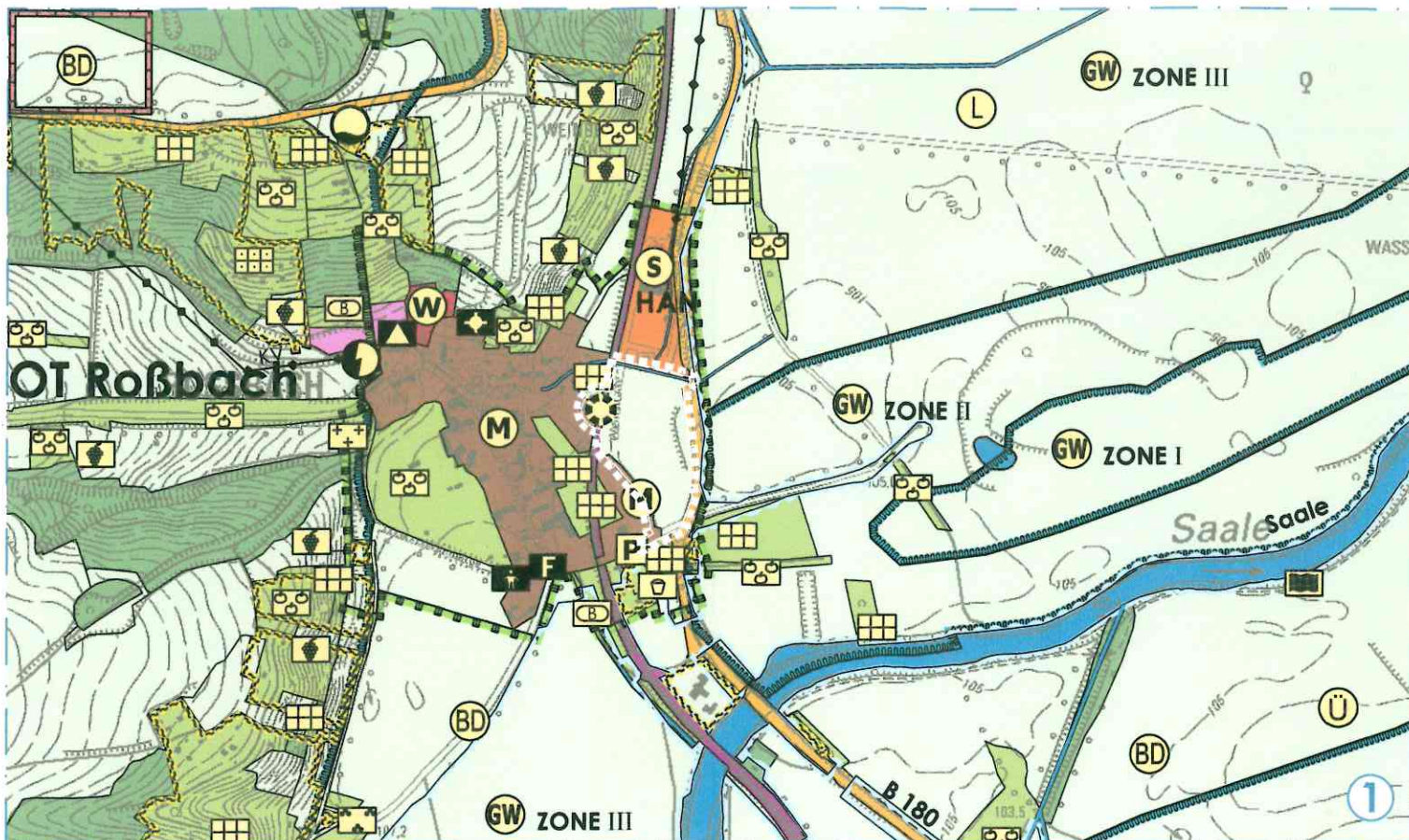
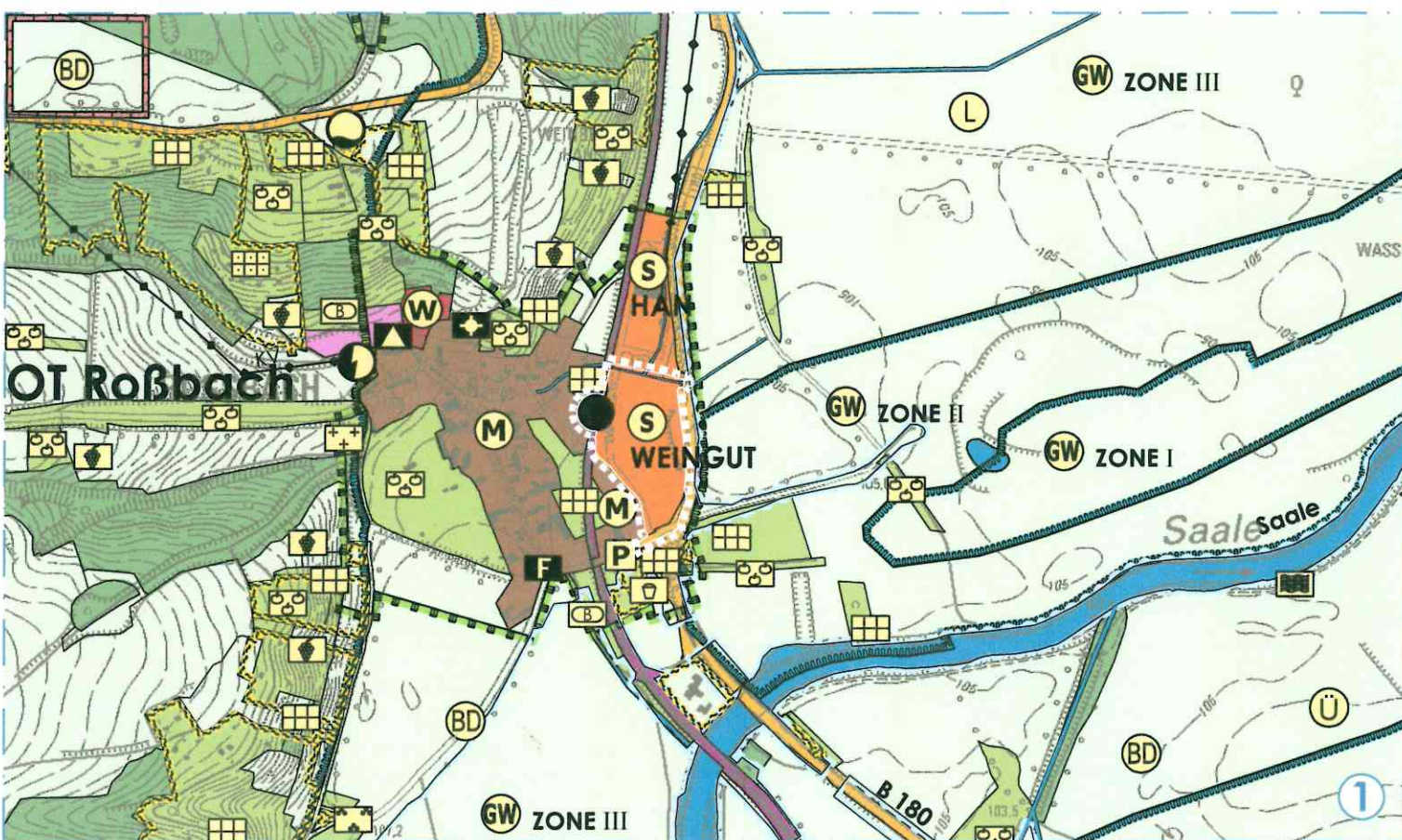


Planstand:

2. Änderung vom 19.06.2018 (wirksame Fassung) mit der Kennzeichnung des Änderungsbereiches der 5. Änderung



Planstand: 5. Änderung mit der Kennzeichnung des Änderungsbereiches



Kartengrundlage: amtliches Topographisches Landkartenwerk
DTK 10 im Rasterformat
des Landesamtes für Vermessung
und Geoinformationen Land Sachsen-Anhalt

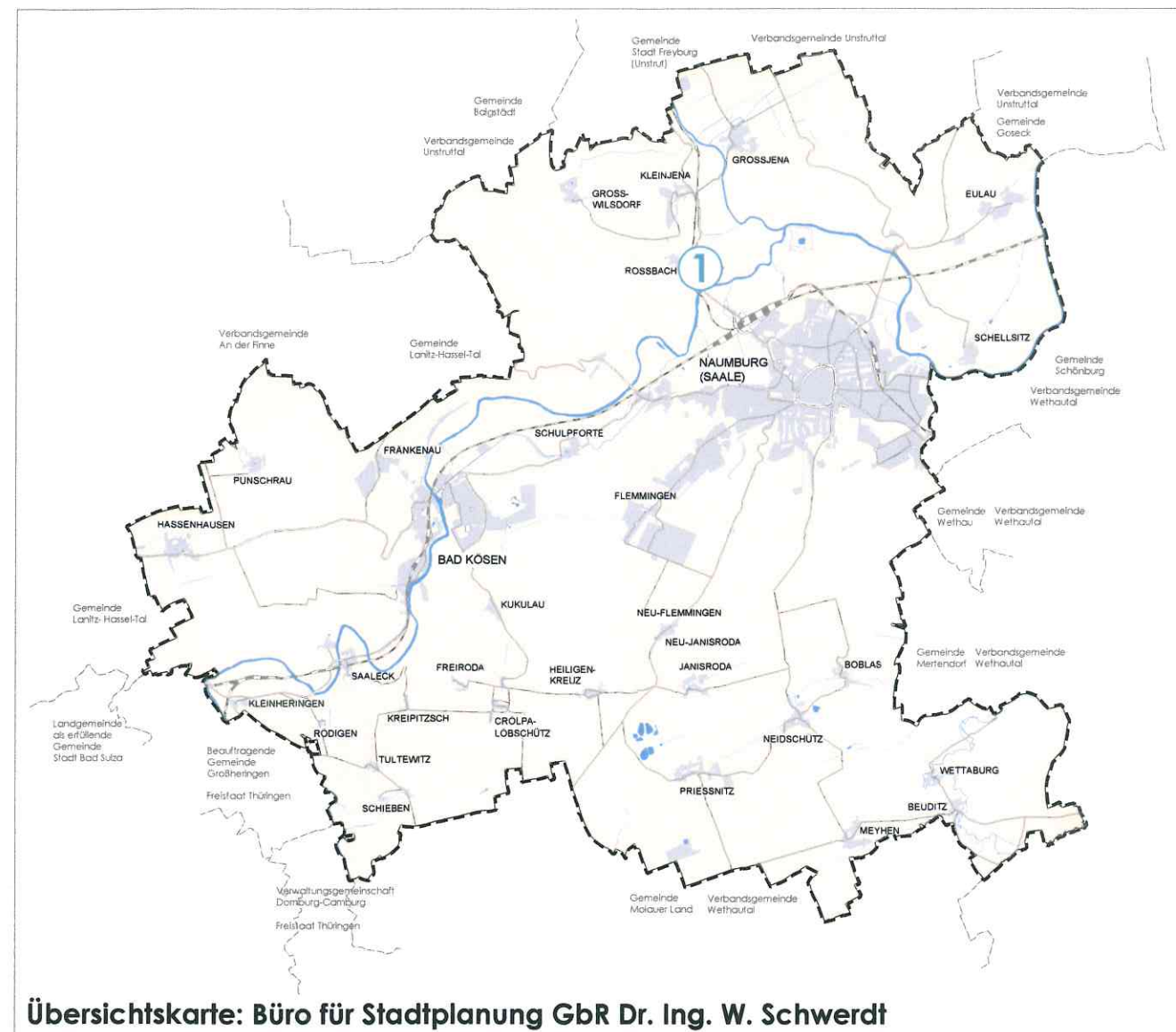
Kartenblätter: 4835-SO; 4836-NW; 4836-NO; 4836-SW; 4837-NW; 4837-SW; 4936-NO; 4936-NW; 4937-NW

Stadt Naumburg (Saale)

Maßstab 1 : 10.000

Stand der Planunterlage (Jahr) 10/2010

Vervielfältigungserlaubnis erteilt durch das Landesamt für Vermessung und Geoinformationen Land Sachsen-Anhalt am Nov. 2009
am LVermGeo/A18-38913-09-14



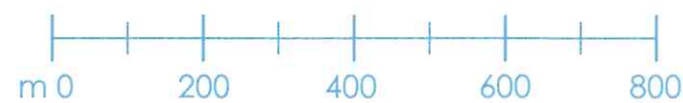
FLÄCHENNUTZUNGSPLAN NAUMBURG (SAALE) 5. ÄNDERUNG

BEKANNTMACHUNG
§ 6 (5) BauGB
BLATT 1 VON 3 - PLANZEICHENERKLÄRUNG SIEHE BLATT 2
STADT NAUMBURG (SAALE)

06.03.2020



MASSTAB: 1:10.000



BÜRO FÜR STADTPLANUNG GBR DR. ING. W. SCHWERDT
HUMPERDINCKSTRASSE 16, 06844 DESSAU-ROSSLAU