




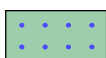











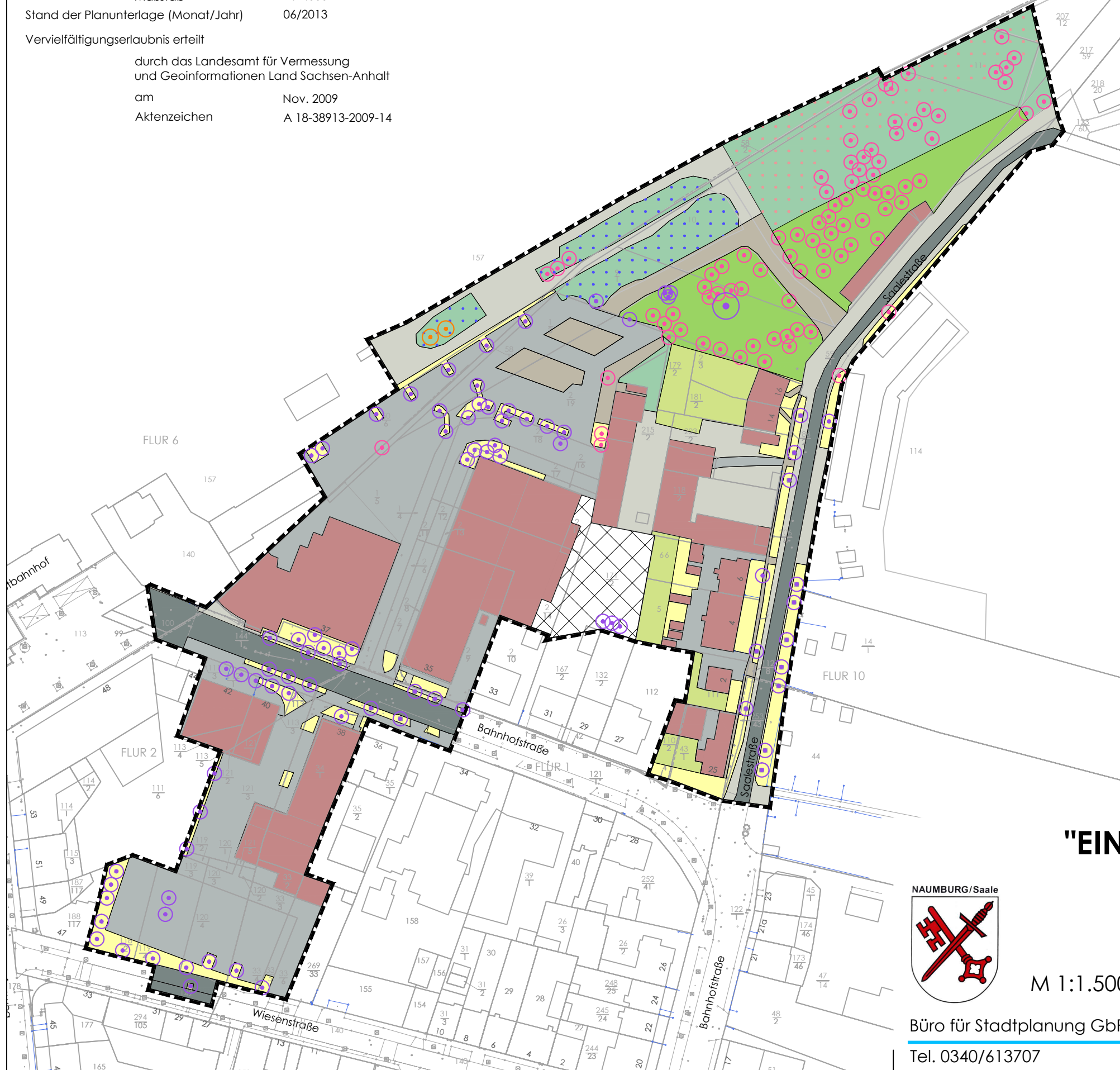


Kartengrundlage: Liegenschaftskarte
 des Landesamtes für Vermessung
 und Geoinformationen Land Sachsen-Anhalt
 Stadt Naumburg (Saale)
 Gemarkung Naumburg (Saale)
 Flur 1; 2; 6; 10
 Maßstab 1 : 1.000
 Stand der Planunterlage (Monat/Jahr) 06/2013

Vervielfältigungserlaubnis erteilt
 durch das Landesamt für Vermessung
 und Geoinformationen Land Sachsen-Anhalt
 am Nov. 2009
 Aktenzeichen A 18-38913-2009-14

Planzeichenerklärung

-  PYA Ziergärten, -beete, Rabatten
-  AKY Gartenbrache (mit/ohne Gehölzbestand)
-  AKY sonstige Gärten
-  UR./HTA/HTC/HYY Ruderalflur, ausdauernd: überwiegend unberestigte Fläche, Gehölzsukzession
-  UR./HTA/HTC/HYY (VBB) Ruderalflur, ausdauernd: stillgelegte Gleisanlagen, überwiegend unbefestigte Fläche, Gehölzsukzession
-  UR./ VBB Ruderalflur, ausdauernd: stillgelegte Gleisanlagen, teilversiegelte / offene Wege und sonstige Flächen
-  VWA / VPB Wege, Plätze befestigt
-  VW. / VPB Wege, Plätze teilversiegelt, wasserdurchlässig befestigt
-  VWC / VPB Wege, Plätze versiegelt
-  VSB Straße
-  BXY Baustelle (Abriss / Entsiegelung)
-  B. Gebäude
-  VBB Gleisanlagen, stillgelegt
-  Baum / Großstrauch (Gartenbrache, Aufwuchs)
-  Einzelbaum / Baumreihe / Anpflanzung (Hochstämme)
-  Koniferen
-  Geltungsbereich




STADT NAUMBURG (SAALE)

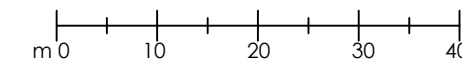
BEBAUUNGSPLAN NR. 81/5

"EINKAUFSZENTRUM BAHNHOFSTRASSE"

BIOTOP- UND NUTZUNGSTYPEN



M 1:1.500



25.01.2016

Büro für Stadtplanung GbR Dr. Ing. W. Schwerdt, Humperdinckstraße 16, 06844 Dessau-Roßlau

Tel. 0340/613707

Fax: 0340/617421

E-mail: bfs-dessau@dr-schwerdt.de