











Legende

-  VPZ versiegelte Fläche
-  VS. teilversiegelte Fläche (Pflaster)
-  VW. unbefestigte Fläche
-  PYY Grünanlage, Reste von Zierflächen/Rabatten (überwiegend schlechter Zustand)
-  HE. Baum-/Gehölzgruppe aus überwiegend nicht heimischen Gehölzen
-  HEX Baum (siehe Baumbestandsliste)
-  HEX Baum (außerhalb des Geltungsbereiches)
-  gem. Baumschutzsatzung geschützt
-  Zaun
-  Geltungsbereich des Bebauungsplanes

Vermessung: Stadt: Naumburg (Saale) Liegenschaftskarte des Landesamtes für Vermessung und Geoinformation Land Sachsen-Anhalt:
 Gemarkung: Naumburg 3 Stadt Naumburg (Saale)
 Flur: 3 Gemarkung Naumburg
 Maßstab: 1 : 1000 Flur Naumburg
 Lagesystem: ETRS89_UTM32 3
 Höhengsystem: 160 (NHN) Maßstab 1 : 1.000
 Stand: 12.07.2018 Stand der Plangrundlage (Monat/Jahr) 07/2018

Liegenschaftsvermessung noch nicht in die Karte des LVermGeo Sachsen-Anhalt überführt. Geobasisdaten (c) GeoBasis-DE / LVermGEO LSA, 2014 / A18-38913-2009-14

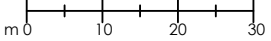
Öffentlich bestellter Vermessungsingenieur:
 Dipl.-Ing. Gunnar Blache
 Buchholzstraße 5
 06618 Naumburg (Saale)
 Telefon 03445/71770
 Fax 03445/71732

STADT NAUMBURG (SAALE)

BEBAUUNGSPLAN DER INNENENTWICKLUNG NR. 52/8 "EINZELHANDEL CARL-BROCHE-STRASSE"

BIOTOP- UND NUTZUNGSTYPEN



M 1:1.000 

20.12.2018