









### Legende

-  Geltungsbereich des Bebauungsplanes
-  Gebäude - Neuerrichtung
-  Anlieferrampe
-  Straßenverkehrsfläche
-  Zufahrten
-  Fußwege
-  Stellplätze
-  Grünflächen
-  Retentionsfläche
-  Bäume / Hecken / Sträucher

### Bestandsangaben nach DIN 18702 (auszugsweise)

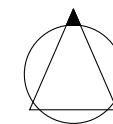
-  vorhandene bauliche Anlagen
-  vorhandene Flurstücksgrenzen
-  Bezeichnung vorhandener Flurstücke
-  Bezeichnung der Flur
-  vorhandene Flurgrenzen
-  Geländehöhen

## STADT NAUMBURG (SAALE)

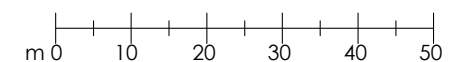
### BEBAUUNGSPLAN DER INNENENTWICKLUNG NR. 52/8

## "EINZELHANDEL CARL-BROCHE-STRASSE"

### NUTZUNGSBEISPIEL



**M 1:1.000**




**20.12.2018**

Vermessung: Stadt: Naumburg (Saale)  
 Gemakung: Naumburg  
 Flur: 3  
 Maßstab: 1 : 1000  
 Lagesystem: ETRS89\_UTM32  
 Höhensystem: 160 (NHN)  
 Stand: 12.07.2018

Liegenschaftsvermessung noch nicht in die Karte des  
 LVermGeo Sachsen-Anhalt überführt.

Öffentlich bestellter Vermessungsingenieur:  
 Dipl.-Ing Gunnar Blache  
 Buchholzstraße 5  
 06618 Naumburg (Saale)  
 Telefon 03445/71770  
 Fax 03445/71732

Kartengrundlagen:  
 Orthofoto (DOP 20) dop20rgb\_4486\_5668  
 Liegenschaftskarte des Landesamtes für Vermessung  
 und Geoinformation Land Sachsen-Anhalt:  
 Stadt Naumburg (Saale)  
 Gemakung Naumburg  
 Flur 3  
 Maßstab 1 : 1.000  
 Stand der Plangrundlage (Monat/Jahr) 07/2018  
 Geobasisdaten (c) GeoBasis-DE / LVermGEO LSA, 2014 / A18-38913-2009-14



Büro für Stadtplanung GbR Dr. Ing. W. Schwerdt, Humperdinckstraße 16, 06844 Dessau-Roßlau

Tel. 0340/613707

Fax: 0340/617421

E-mail: bfs-dessau@dr-schwerdt.de